

COMMUNE DE

OSSELLE □ ROUTELLE

# PLAN LOCAL D'URBANISME

## 5. ANNEXES

### 5.2. Schéma des réseaux d'eau et d'assainissement et des systèmes d'élimination des déchets, existants ou en cours de réalisation

Plans des réseaux d'assainissement

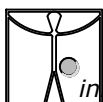
*P i è c e n ° 5.2.3.*

Arrêté par délibération du Conseil Communautaire  
le 02 mars 2020

Approuvé par délibération du Conseil Communautaire  
le 28 juin 2021

**INITIATIVE Aménagement et Développement**

Adresse □ 4 □ passage □ ules DIDIER 70000 VESOUL □ Fax □ 03.84.75.31.69.



initiative

Tel □ 03. 84. 75. 46. 47 □ e.mail □ initiativead □ orange.fr




Tél : 03. 81. 83. 53. 29 - e-mail : initiativead25@orange.fr

REVISIONS □ MODIFICATIONS ET MISES A □ OUR



# Réseau d'assainissement Osselle

Légende :

-  Réseau d'eaux pluviales
-  Réseau d'eaux usées
-  Station d'épuration

D'après Cabinet André - Plan de zonage 2008

